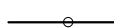





**Legende**

-  Flurstücksgrenze
-  74/17 Flurstücksnummer
-  Gesamtumgriff rechtswirksamer BBP Kahnsdorf Nord
-  Geltungsbereich 1. Änderung BBP Kahnsdorf Nord

Vervielfältigungserlaubnis und Kartengrundlage  
Die Vervielfältigungserlaubnis beruht auf dem Geoleistungspaket  
für kommunale Gebietskörperschaften mit der Gemeinde Neukieritzsch.  
Lizenznummer: Liegenschaftskarte .....

Änderung			Bemerkung
	c	b	
a	Datum	Name	

**Bauvorhaben** **BBP Kahnsdorf Nord - 1. Änderung**

**Plan / Bauteil** **Liegenschaftsplan**

Höhenbezug: DHHN 92 Lagebezug: RD 83  Landkreis: Leipzig Gemeinde: Neukieritzsch Gemarkung: Zöpen Flur:	<b>Auftraggeber</b>  <b>Blauhaus GmbH</b> Theodor-Sälzke-Straße 10 04575 Neukieritzsch OT Kahnsdorf
---	--

	Datum	Name	Auftragnehmer
Bearb.	12-10-2020	Ri	
Gezei.	12-10-2020	Sta	
Gepr.	12-10-2020	Ri	

Auftragsnr.: 51014 Plan-Nr.: 51014 Maßstab Blatt  
 Phase: Vorplanung Ers. f.: 1: 500 von  
51014 Liegenschaftsplan BBP-Änderung 14-10-20.dwg